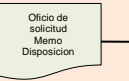
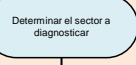

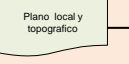
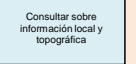

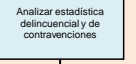

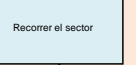


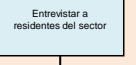


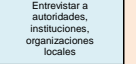

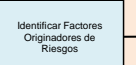
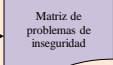

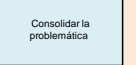


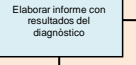


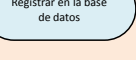



Objetivo: Determinar los factores y causas que generan problemas para la convivencia y seguridad ciudadana en el territorio bajo su responsabilidad, y plantear soluciones mediante la ejecución de planes de prevención y disuasión.

Alcance: Inicia determinando sector a diagnosticar y finaliza diseñando el informe con resultados del diagnóstico.

Nº	ENTRADAS	ACTIVIDAD	SALIDAS	DESCRIPCION	RIESGOS	ACCIONES PREVENTIVAS	RESPONSABLE	IMAGEN
1				Mediante la recepción de quejas o requerimientos de la ciudadanía sobre la necesidad de seguridad, la poca convivencia, o por iniciativa propia de la Policía Comunitaria; teniendo en cuenta que no exista un diagnóstico ya realizado.	Desgaste de recursos al realizar el diagnóstico en un sector en donde no se requiera.	Determinar el sector y verificar que no exista un diagnóstico anterior	POLCO	
2				Solicitar a la oficina de Operaciones copia digital del plano local y topográfico, ubique en el los límites del sector, la historia, organizaciones, instituciones educativas, templos religiosos, clase de actividad comercial, nivel de educación, estrato, número de habitantes, catastros entre otros.	Tomar datos erróneos.	Comparar datos.	POLCO	
3				Consultar en el archivo estadístico de la UPC. (HERRAMIENTA DAVID) Sobre los delitos y contravenciones registradas en el sector, estableciendo días, fechas, horas predominantes, modalidad y otras.	Que no hayan sido registrados los datos de manera técnica e induzca a equivocaciones	Confirmar que sean datos solo del lugar requerido	POLCO	
4				Observación directa del sector a pie, en bicicleta, en motocicleta o en vehículo, estableciendo los límites el sector, vías principales, cambios en la memoria local y topográfica consultada, ajuste los nuevos cambios.	No realizar la actividad considerando el tiempo que amerita.	Planificar las horas más indicadas para no ser interrumpido	POLCO	
5				Ubicar líderes comunitarios, coordinadores y algunos moradores del sector, indagándoles por la percepción de seguridad, estableciendo el problema de seguridad y convivencia, sus posibles causas y soluciones, desde el punto de vista de la comunidad.	Registrar erróneamente la percepción de seguridad y convivencia de la comunidad.	Capacitar al policía en el manejo y registro de la información	POLCO	
6				Identificar instituciones, autoridades u organizaciones dentro del sector. Concertar cita con la entidad y realizar reunión en la cual se indague por la percepción de seguridad y convivencia desde el punto de vista de la entidad, institución o autoridad.	Que no siempre exista seriedad en las apreciaciones y se las dé por intereses personales o políticos.	Escoger adecuadamente a las personas a entrevistar	POLCO	
7				De acuerdo con la información recolectada sobre los problemas del sector, mediante consulta de memoria local y topográfica, estadística delincuencial, y contravencional, observación directa del policía, percepción de autoridades y habitantes del sector, se analizan las posibles causas que generan el problema ya sean de estructura o de percepción. (Remitirse al listado de Factores Originadores de Riesgo)	Establecer erradamente las causas que originan el problema.	Análisis comparativo de los Factores Originadores de Riesgo	POLCO	
8				Recopilar la información receptada, estableciendo el problema, posibles causas y registrar en un formato de diagnóstico.			POLCO	
9				Elaborar informe con datos cuantitativos y descriptivos de los problemas de inseguridad evidenciados en la jurisdicción.	Cambios continuos de perfiles dinámicos y registros erróneos de perfiles fijos	Considerar una retroalimentación periódica de la información	POLCO	
10				Registra el informe final en la base de datos y enviar copia a la coordinación del Distrito o Subzona	En los relevos de la UPC se pierda la información	Se respalde los diagnosticos elaborados en los Circuitos y Coordinaciones Zonales	POLCO	